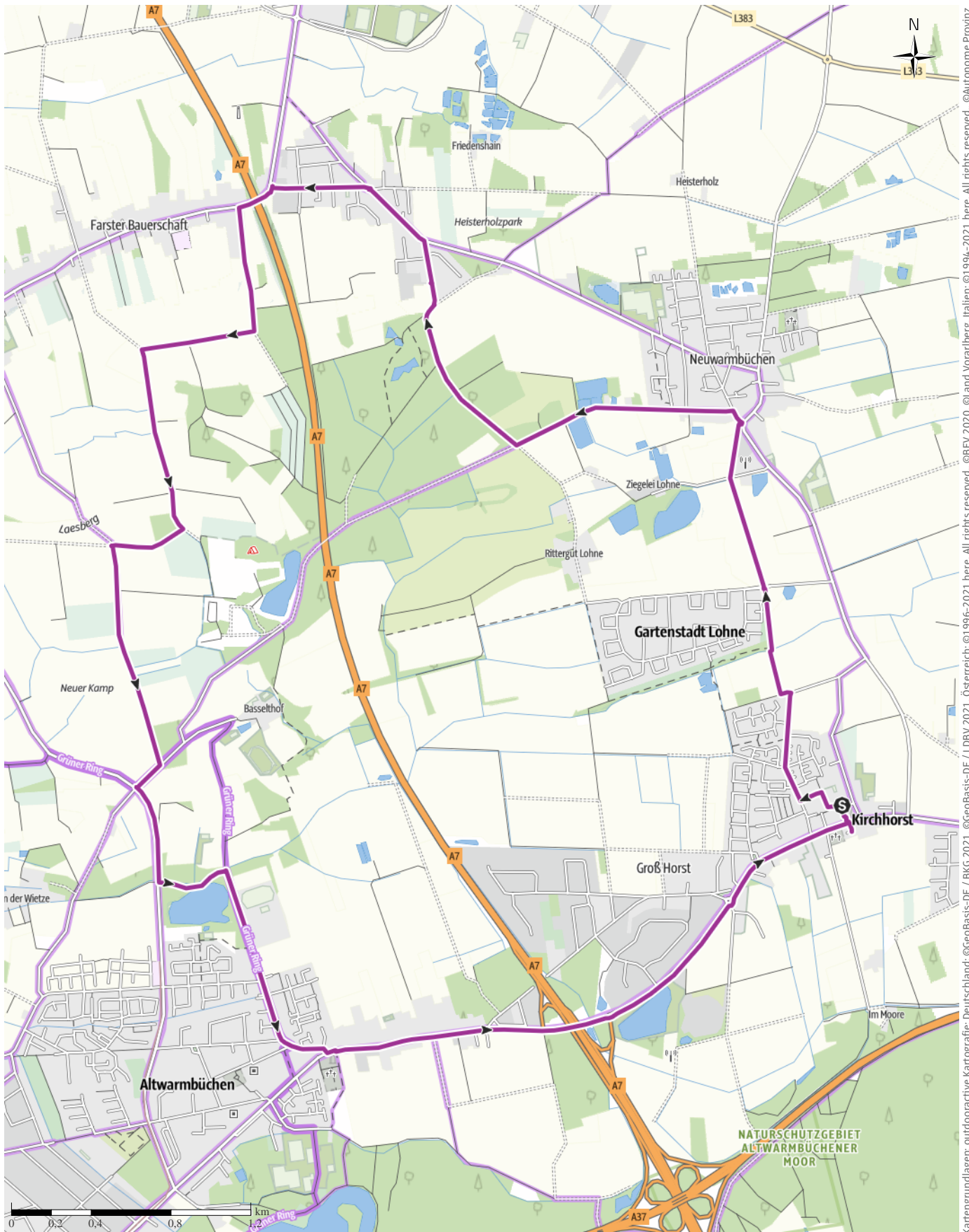


# Tourenplanung am 26. Mai 2022

← 15,2 km | ⌚ 1:00 h | ⚡ 22 m | ⚡ 22 m | Schwierigkeit -



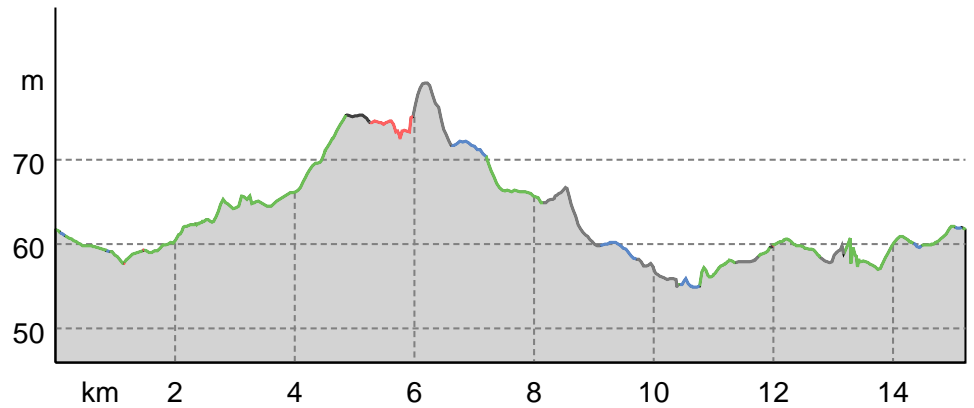
Kartengrundlagen: outdooractive Kartografie; Deutschland: ©GeoBasis-DE / LDBV 2021, Österreich: ©1996-2021 here, All rights reserved, ©BBEV 2020, ©Land Vorarlberg, Italien: ©1994-2021 here, All rights reserved, ©Autonome Provinz Bozen – Südtirol – Abteilung Natur, Landschaft und Raumentwicklung, © Cartago S.R.L. Kartengrundlagen: outdooractive Kartografie; ©OpenStreetMap (www.openstreetmap.org)

Tourenplanung am 2022-05-06

### Wegart

Asphalt	3,1 km
Schotterweg	1,9 km
Weg	9 km
Pfad	0,8 km
Straße	0,4 km

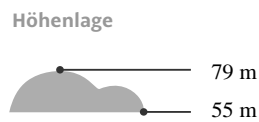
### Höhenprofil



### Tourdaten

#### Radtour

Strecke	↔	15,2 km
Dauer	🕒	1:00 h
Aufstieg	⬆️	22 m
Abstieg	⬇️	22 m



Gerhard Bargsten

Aktualisierung: 06.05.2022

### Tour zum Mitnehmen für iPhone und Android



QR-Code scannen und diese Tour offline speichern, mit Freunden teilen und mehr.

Webseite

<https://out.ac/I9HXUH>