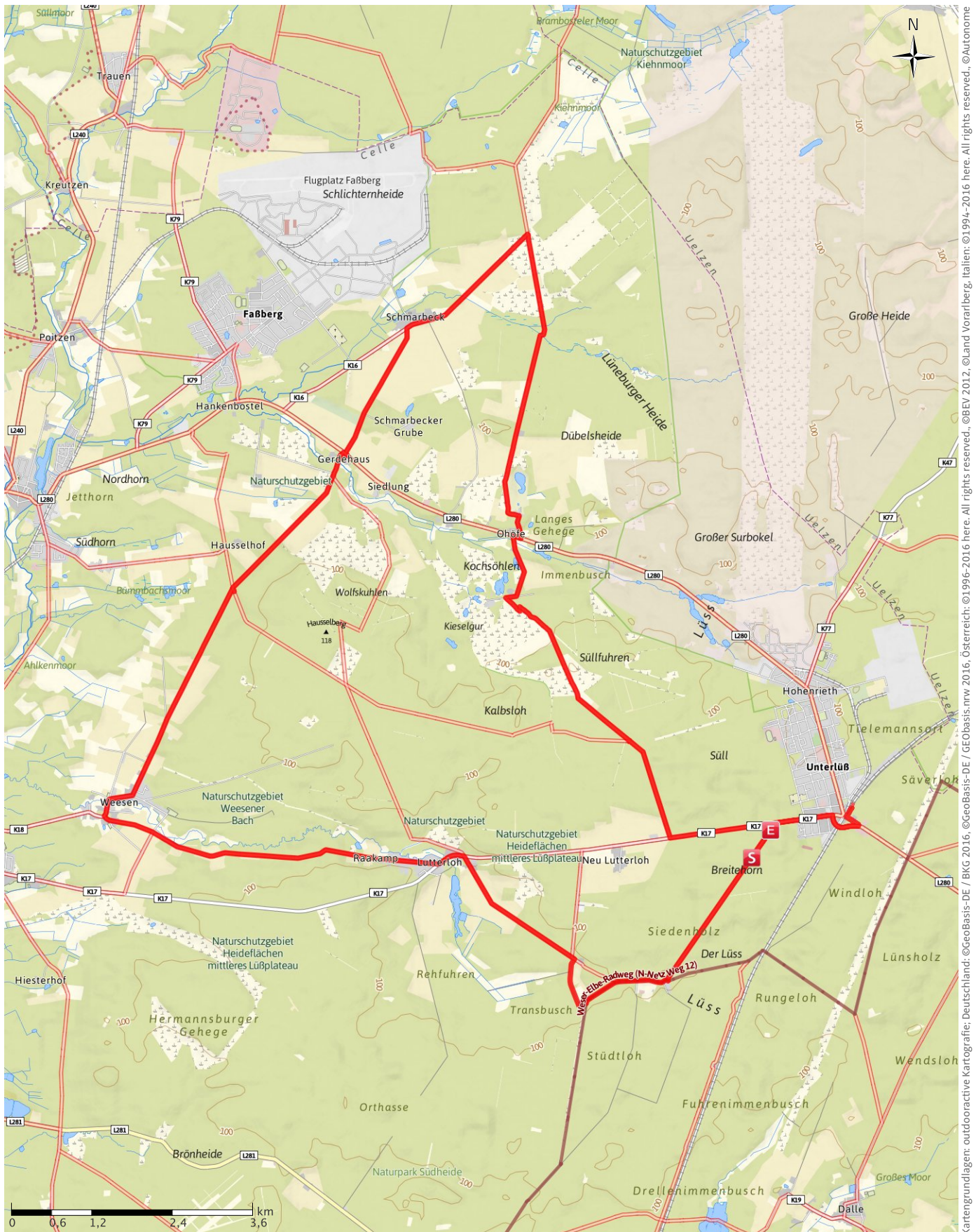


← 40,9 km    ⌚ 2:46 Std.    ▲ 103 m    ▼ 101 m    Schwierigkeit -

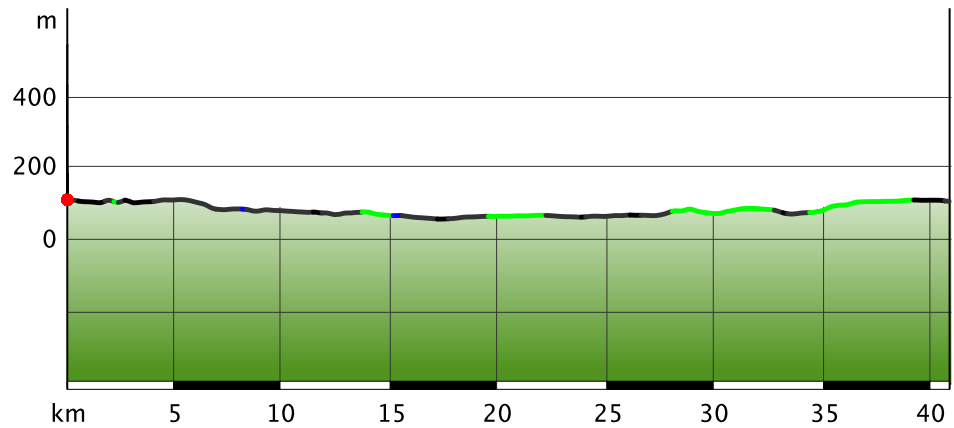


Kartengrundlagen: outdooractive Kartografie; Deutschland: ©GeoBasis-DE / BKG 2016, ©GeoBasis-DE / GeoBasis.mw 2016, Österreich: ©1996-2016 here. All rights reserved., ©BEV 2012, ©Land Vorarlberg, Italien: ©1994-2016 here. All rights reserved., ©Autonome Provinz Bozen – Südtirol – Abteilung Natur, Landschaft und Raumentwicklung, Schweiz: Geodata ©swisstopo

**Wegart**

Asphalt	20,2 km
Schotterweg	0,5 km
Weg	14,1 km
Straße	6,2 km

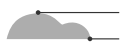
**Höhenprofil**



**Tourdaten**

**Radtour**

Strecke	↔	40,9 km
Dauer	🕒	2:46 Std.
Aufstieg	▲	103 m
Abstieg	▼	101 m

Schwierigkeit	-
Kondition	●●●●●
Technik	●●●●●
Höhenlage	

116 m  
60 m

**Beste Jahreszeit**

JAN | FEB | MÄR  
APR | MAI | JUN  
JUL | AUG | SEP  
OKT | NOV | DEZ

**Bewertungen**

**Autoren**

Erlebnis	●●●●●
Landschaft	●●●●●

**Community**

Tour (0) ★★★★★

**Weitere Tourdaten**



Gerhard Bargsten

Aktualisierung: 14.08.2016

**Tour zum Mitnehmen für iPhone und Android**



QR-Code scannen und diese Tour offline speichern, mit Freunden teilen und mehr ...

Webseite

<http://out.ac/YqrEE>